

INFORME DE MONITOREO DE MEDIOS*

Fecha: 31/01/2023

Semana N° 6

Coordinación de Vigilancia Epidemiológica

*Vigilancia basada en eventos de interés epidemiológico mediante el monitoreo de medios abiertos de comunicación locales y nacionales.

Reporte de eventos:

Amenaza	Tema	Medio	Fecha	Resumen	Liga	Prioridad
Biológico	Falta de agua en Cuernavaca	El Sol de Cuernavaca	30 enero 2023	Con un adeudo de casi nueve millones de pesos, el director administrativo del Sistema de Agua Potable y Alcantarillado de Cuernavaca (SAPAC), Alfredo Silva Valdez, mencionó que la Comisión Federal de Electricidad (CFE) no aceptó el convenio para pagar el adeudo después de la fecha establecida, es decir, el 27 de enero.	https://www.elsoldecuernavaca.com.mx/local/cfe-dejara-sin-agua-a-medio-cuernavaca-9544660.html	Bajo
Biológico	Alumnos intoxicados con Diazepam	El Sol de Cuernavaca	30 enero 2023	El Instituto de la Educación Básica del Estado de Morelos (IEBEM) informó que se llevan a cabo las indagatorias correspondientes por el caso de intoxicación de estudiantes con diazepam de la escuela secundaria Antonio Caso de Cuautla, a fin de deslindar responsabilidades y en su caso aplicar las sanciones correspondientes.	https://www.elsoldecuernavaca.com.mx/local/investiga-iebem-caso-de-intoxicacion-con-diazepam-de-estudiantes-9548421.html	Bajo
Biológico	Corte de energía eléctrica en posos de agua en Cuernavaca	Diario de Morelos	31 enero 2023	Por falta de pago del Sistema de Agua Potable y Alcantarillado de Cuernavaca (SAPAC) a la Comisión Federal de Electricidad (CFE) se avecina una crisis de falta de servicio en los hogares de la capital morelense.	https://www.diariodemorelos.com/noticias/dejan-sin-agua-cuernavaca-sapac-adeuda-cfe-9-mdp	Bajo
Biológico	Sismo percibido en Morelos	Diario de Morelos	31 enero 2023	Aproximadamente a las 10:24 hrs de este lunes 30 de enero, se percibió un sismo de 4.6 grados con epicentro al suroeste de Coyoacán de Benítez en el estado de Guerrero, por lo que en Morelos se activaron protocolos de evacuación, debido a que fue perceptible en la entidad.	https://www.diariodemorelos.com/noticias/sismo-con-epicentro-en-guerrero-se-percibe-en-cuernavaca-y-desalojan-empleados	Bajo
Biológico	Reto viral con Clonazepam	Diario de Morelos	31 enero 2023	Los retos virales en redes sociales ponen a prueba todo tipo de habilidades de quienes deciden formar parte de ellos. La mayoría son inofensivos, pero hay otros que pueden ser muy peligrosos. Ejemplo de ello es "El que se duerme al último gana" , un juego que ha ganado popularidad en las redes sociales.	https://www.diariodemorelos.com/noticias/se-habr-intoxicado-3-alumnos-en-cuautla-por-reto-viral-el-que-se-duerme-al-ultimo-gana	Bajo
Biológico	Corte de energía eléctrica en posos de agua	La Unión	31 enero 2023	El funcionario -a través del comunicado- hizo un llamado a evitar el corte de suministro en los pozos para evitar una crisis por falta del vital líquido en la ciudad y pidió a la ciudadanía cumplir con el pago de sus recibos, ya que sólo así pueden mantener la operatividad del Sistema de Agua Potable.	https://www.launion.com.mx/morelos/sociedad/noticias/221388-riesgo-de-corte-de-energia-en-pozos-de-agua.html	Bajo



<http://ssm.gob.mx>



Servicios de Salud Morelos



@MorelosSalud

Callejón Borda N°3 Col. Centro C.P. 62000
Teléfono (777) 312 62 31 / 314 33 36 ext. 222

**Calle Gómez Azcárate No. 205, Col. Lomas de la Selva
C.P. 62270, Cuernavaca, Morelos. Tel.: 777 102 25 56**

INFORME DE RIESGOS METEOROLÓGICOS

Fecha: 31/01/2023

Semana N° 6

Coordinación de Vigilancia Epidemiológica

Fuente: Servicio Meteorológico Nacional de México, CONAGUA.

FRENTES FRÍO NÚM. 28 Y 29, ASÍ COMO LA QUINTA TORMENTA INVERNAL SOBRE EL NOROESTE Y NORTE DEL TERRITORIO NACIONAL, ORIGINARÁN LLUVIAS FUERTES A MUY FUERTES, CAÍDA DE NIEVE O AGUANIEVE Y RACHAS DE VIENTO EN LAS REGIONES MENCIONADAS

Este día, el **frente Núm. 28** persistirá sobre el noreste del territorio nacional e interaccionará con un **canal de baja presión** que se extenderá en el occidente del Golfo de México, ambos sistemas ocasionarán lluvias puntuales fuertes en Coahuila, así como lluvias con intervalos de chubascos y bancos de niebla en el noreste de México. A su vez, la **quinta tormenta invernal**, se ubicará sobre Sonora y asociada con la entrada de humedad generada por la **corriente de chorro subtropical**, producirán lluvias muy fuertes en Chihuahua y Durango; lluvias fuertes en Baja California Sur y Sinaloa, así como lluvias y chubascos en el noroeste y norte de México. También, continuarán las condiciones para la caída de aguanieve o nieve en zonas altas de Baja California, Sonora, Chihuahua, Durango, Sinaloa (noreste) y Coahuila (norte). Así mismo, se mantendrá ambiente muy frío a frío sobre el noroeste y norte de la República Mexicana, así como gélido en sierras de Baja California, Sonora, Chihuahua y Durango; el **frente Núm. 29** entrará en etapa de disipación sobre el noroeste del país, en horas de la tarde. Por otra parte, un segundo **canal de baja presión** en el sureste del país y la entrada de humedad del Mar Caribe y Golfo de México, propiciarán lluvias aisladas en el sureste de México y en la Península de Yucatán. Finalmente, una **circulación anticiclónica** en niveles medios de la atmósfera mantendrá ambiente estable y caluroso sobre el occidente, centro y sur de México.

Aumento en los niveles de ríos y arroyos, deslaves e inundaciones en partes bajas en la porción norte de Baja California.

Intervalo de chubascos (5-25mm):


Zacatecas, San Luis Potosí, Puebla, Veracruz, Oaxaca, Chiapas, Tabasco, Campeche, Yucatán y Quintana Roo.

Temperaturas Máximas de 30-35 °C:

Tamaulipas, San Luis Potosí, Sinaloa, Nayarit, **Morelos**, Puebla, Veracruz, Tabasco, Campeche, Yucatán y Quintana Roo.

Pronostico en región Mesa Central:

Cielo parcialmente nublado con probabilidad de lluvias aisladas en Puebla y sin lluvia en el resto de la región. Ambiente matutino frío a muy frío con heladas en zonas montañosas. Ambiente vespertino cálido. Viento de componente este de 10 a 25 km/h.



<http://ssm.gob.mx>



Servicios de Salud Morelos



@MorelosSalud

Callejón Borda N°3 Col. Centro C.P. 62000
Teléfono (777) 312 62 31 / 314 33 36 ext. 222

**Calle Gómez Azcárate No. 205, Col. Lomas de la Selva
C.P. 62270, Cuernavaca, Morelos. Tel.: 777 102 25 56**

INFORME DE MONITOREO VOLCÁNICO Y SISMOLÓGICO

Fecha: 31/01/2023

Semana N° 6

Coordinación de Vigilancia Epidemiológica

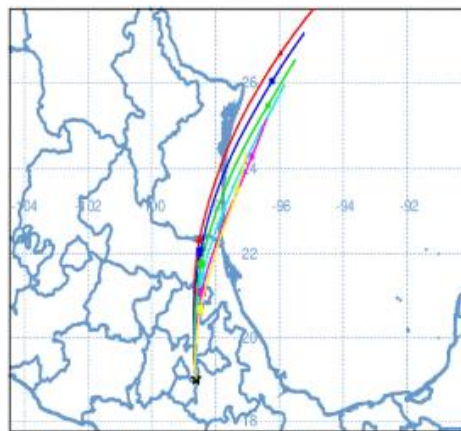
Fuente: Servicio Sismológico Nacional, UNAM. / Centro nacional de Prevención de Desastres (CENAPRED)-SEGOB, SENEAM-SCT y NOAA.

En las últimas 24 horas, mediante los sistemas de **monitoreo del volcán Popocatepetl**, se detectaron **117 exhalaciones acompañadas de vapor de agua, otros gases volcánicos y ceniza**. Adicionalmente, se contabilizaron **344 minutos de tremor, del cual 177 min, fueron de tremor armónico**. Además de **3 explosiones menores** registradas ayer a las 10:54 h y hoy a las 01:41 h y 06:21h y **un sismo volcánotectónico** ayer a las 17:47h con magnitud calculada de 1.6. Al momento de este reporte **se observa una leve emisión de vapor de agua y gases volcánicos en dirección Noroeste (NO)**.

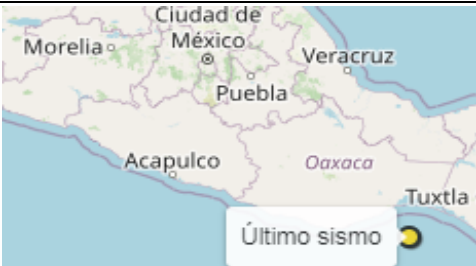

NIVEL DE ALERTA	SEMAFORO	AMARILLO-FASE 2	RECOMENDACIONES PARA LA FASE AMARILLO FASE 2
	<p>El volcán presenta incremento en su actividad, con explosiones esporádicas:</p> <ul style="list-style-type: none"> Pluma continúa de vapor de agua y gas. Caída de ceniza leves a moderadas en poblaciones cercanas. Lanzamiento de fragmentos incandescentes y posibilidad de flujos piroclásticos de corto alcance asociado a las explosiones. Crecimiento y destrucción de domos de lava. Flujos de lodo o escombros de corto alcance. 		
			<ol style="list-style-type: none"> Continuar con el radio de seguridad de 12 km, por lo que la permanencia en esa área no está permitida. Controlar el tránsito entre Santiago Xalitlintla y San Pedro Nexapa, vía Paso de Cortés. A las autoridades de Protección Civil, mantener sus procedimientos preventivos, de acuerdo con sus planes operativos. A la población se le recomienda eleva la atención a los avisos de las autoridades de su localidad y se exhorta a no acercarse al volcán, y mucho menos al cráter. Mantenerse fuera de cañadas ante posibles flujos de lodo, principalmente en temporada de lluvias.

PRONOSTICO DE CAIDA DE CENIZA

En caso de una exhalación de ceniza volcánica, **el pronóstico de trayectoria hacia el norte, cambiando al nor-noreste** (simulando exhalación cada hora en las próximas 6 horas), a su paso por la zona oeste del estado de Puebla; zona sureste, este y noreste del estado de México; zona oeste del estado de Tlaxcala; zona sur-sureste, centro-sureste, este y noreste del estado de Hidalgo; zona centro-oeste y norte del estado de Veracruz; zona sureste del estado de San Luis Potosí y zona sur del estado de Tamaulipas, para las **primeras 12 horas de pronóstico**, (09:00 a las 21:00 hora local). Posteriormente para las **últimas 12 horas de pronóstico** (21:00 a las 09:00 hora local del día siguiente), las trayectorias continúan sobre la zona norte del estado de Veracruz; zona sureste y este del estado de Tamaulipas y Golfo de México.



SIN PRONOSTICO DE CAIDA DE CENIZA PARA EL ESTADO

SISMOS	<p>Se registró sismo de magnitud de 3.6 grados Richter, a las 04:20:51 hrs con localización del epicentro a 85 km al sureste de Salina Cruz, Oaxaca.</p> <p>NO PERCIBIDO EN EL ESTADO DE MORELOS.</p>	
	REPORTE DE DAÑOS A LA POBLACION	
	<p>PROTECCIÓN CIVIL</p>	<p>gob.mx</p> <p> Servicios de Salud Morelos</p> <p>Sin reporte de daños a la población ni a la infraestructura en salud.</p>

Callejón Borda N°3 Col. Centro C.P. 62000
Teléfono (777) 312 62 31 / 314 33 36 ext. 222

Calle Gómez Azcárate No. 205, Col. Lomas de la Selva
C.P. 62270, Cuernavaca, Morelos. Tel.: 777 102 25 56

INFORME DE MONITOREO DE TEMPERATURAS Y CALIDAD DEL AIRE

Fecha: 31/01/2023

Semana N° 6

Coordinación de Vigilancia Epidemiológica

Fuente: Comisión Estatal de Agua (CEAGUA)

**PRONOSTICO DE TEMPERATURAS POR
MUNICIPIO**

Municipio	Min.	Max.	Municipio	Min.	Max.
Amacuzac	11°	31°	Tepalcingo	12°	33°
Cuatla	12°	28°	Ayala	12°	31°
Jiutepec	13°	29°	Huitzilac	04°	22°
Temixco	13°	32°	Tepoztlán	10°	28°
Tlaltizapan	12°	32°	Zacualpan	11°	24°
Axochiapan	13°	32°	Tlalquitenango	12°	36°
Cuernavaca	11°	28°	Puente de Ixtla	11°	35°
Jojutla	13°	36°			

**TEMPERATURAS MÁXIMAS Y MÍNIMAS,
ULTIMAS 24 HRS**

Mínimas

Huitzilac	04° 22°
Tetela del Volcán	11° 23°
Totolapan	09° 24°
Ocuituco	11° 25°

Máximas

Tlaquiltenango	12° 36°
Jojutla	13° 36°
Axochiapan	13° 32°
Zacatepec	15° 34°

CALIDAD DEL AIRE


ÍNDICE AIRE Y SALUD

NIVEL DE RIESGO ASOCIADO

RECOMENDACIONES

**GRUPOS
SENSIBLES**

**PARA TODA
LA
POBLACIÓN**



Moderado

Las personas sensibles pueden experimentar síntomas respiratorios (asmáticos), posible agravamiento de enfermedad pulmonar y cardiaca en personas con enfermedad cardiopulmonar y adultos mayores.

Considera reducir las actividades físicas vigorosas al aire libre.

Disfruta las actividades al aire libre.



<http://ssm.gob.mx>



Servicios de Salud Morelos



@MorelosSalud

Callejón Borda N°3 Col. Centro C.P. 62000
Teléfono (777) 312 62 31 / 314 33 36 ext. 222

**Calle Gómez Azcárate No. 205, Col. Lomas de la Selva
C.P. 62270, Cuernavaca, Morelos. Tel.: 777 102 25 56**

INFORME DE MONITOREO EPIDEMIOLÓGICO

Fecha: 31/01/2023

Semana N° 6

Coordinación de Vigilancia Epidemiológica

Fuente: Jurisdicciones Sanitarias del estado de Morelos.

JURISDICCION SANITARIA I:

👉 SIN EVENTOS EXTRAORDINARIOS NOTIFICADOS POR LA JURISDICCION SANITARIA AL MOMENTO DE ESTE REPORTE.

JURISDICCION SANITARIA II:

👉 SIN EVENTOS EXTRAORDINARIOS NOTIFICADOS POR LA JURISDICCION SANITARIA AL MOMENTO DE ESTE REPORTE.

JURISDICCION SANITARIA III:

👉 SIN EVENTOS EXTRAORDINARIOS NOTIFICADOS POR LA JURISDICCION SANITARIA AL MOMENTO DE ESTE REPORTE.



<http://ssm.gob.mx>



Servicios de Salud Morelos



@MorelosSalud

Callejón Borda N°3 Col. Centro C.P. 62000
Teléfono (777) 312 62 31 / 314 33 36 ext. 222

**Calle Gómez Azcárate No. 205, Col. Lomas de la Selva
C.P. 62270, Cuernavaca, Morelos. Tel.: 777 102 25 56**